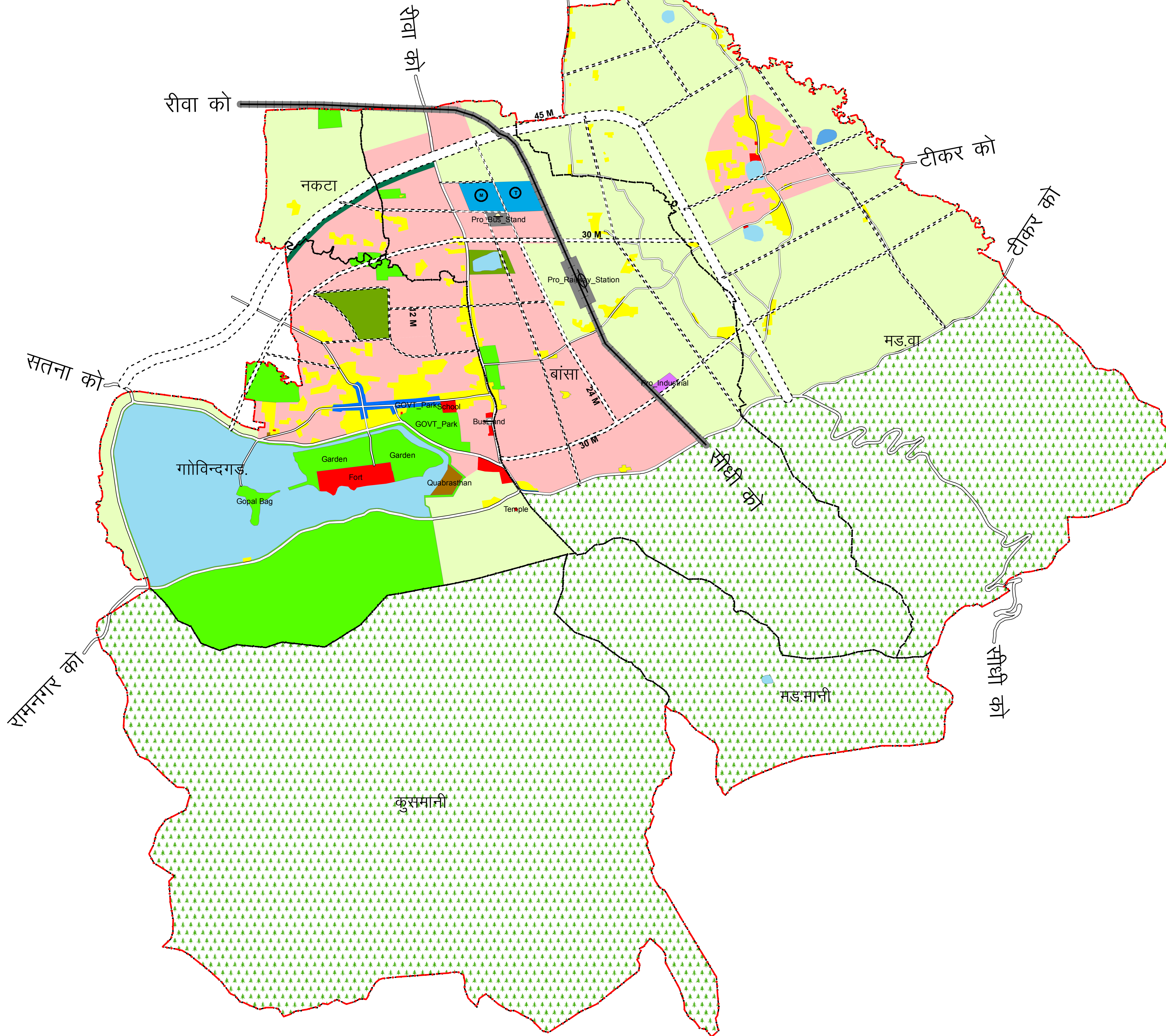

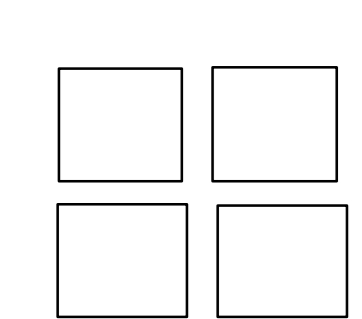


# गोविन्दगढ़

## स्ट्रक्चर प्लान



LANDUSE	वर्तमान EXISTING	प्रस्तावित PROPOSED	भू उपयोग
MIX	[Pink Box]	[Pink Box]	मिश्रित भूमि उपयोग
INDUSTRIAL	[White Box]	[Purple Box]	औद्योगिक
RESIDENTIAL	[Yellow Box]	[White Box]	आवासीय
COMMERCIAL	[Blue Box]	[White Box]	वाणिज्यिक
TRANSPORT NAGAR		[Blue Box with 'T']	यातायात नगर
MANDI/WHOLESALE		[Blue Box with 'M']	शोक वाणिज्यिक (मंडी)
PUBLI & SEMIPUBLIC	[Red Box]	[White Box]	सार्वजनिक एवं अर्ध सार्वजनिक
PUBLIC UTILITIES & FACILITIES	[Brown Box]	[White Box]	सार्वजनिक सेवाएं एवं सुविधाएं
RECREATIONAL			आमोद प्रमोद
REGIONAL PARK	[Light Green Box]	[Dark Green Box]	क्षेत्रीय उद्यान
GREEN BUFFER	[White Box]	[Dark Green Box]	हरित क्षेत्र
WATERBODIES	[Light Blue Box]		जलाशय
AGRICULTURAL	[Light Green Box]		कृषि
FOREST	[Green Box with tree pattern]		वन
TRANSPORTATION			यातायात
ROAD	[Double Line]	[Triple Line]	मार्ग
RAIL	[Circle with cross]	[Circle with cross]	रेल मार्ग
Bus Stand	[Circle with cross]	[Circle with cross]	बस स्थानक
BOUNDARY			सीमा
PLANNING AREA	[Dashed Line]		निवेश क्षेत्र
VILLAGE	[Dotted Line]		ग्राम



संचालनालय नगर तथा ग्राम निवेश, मध्यप्रदेश

1:16000

